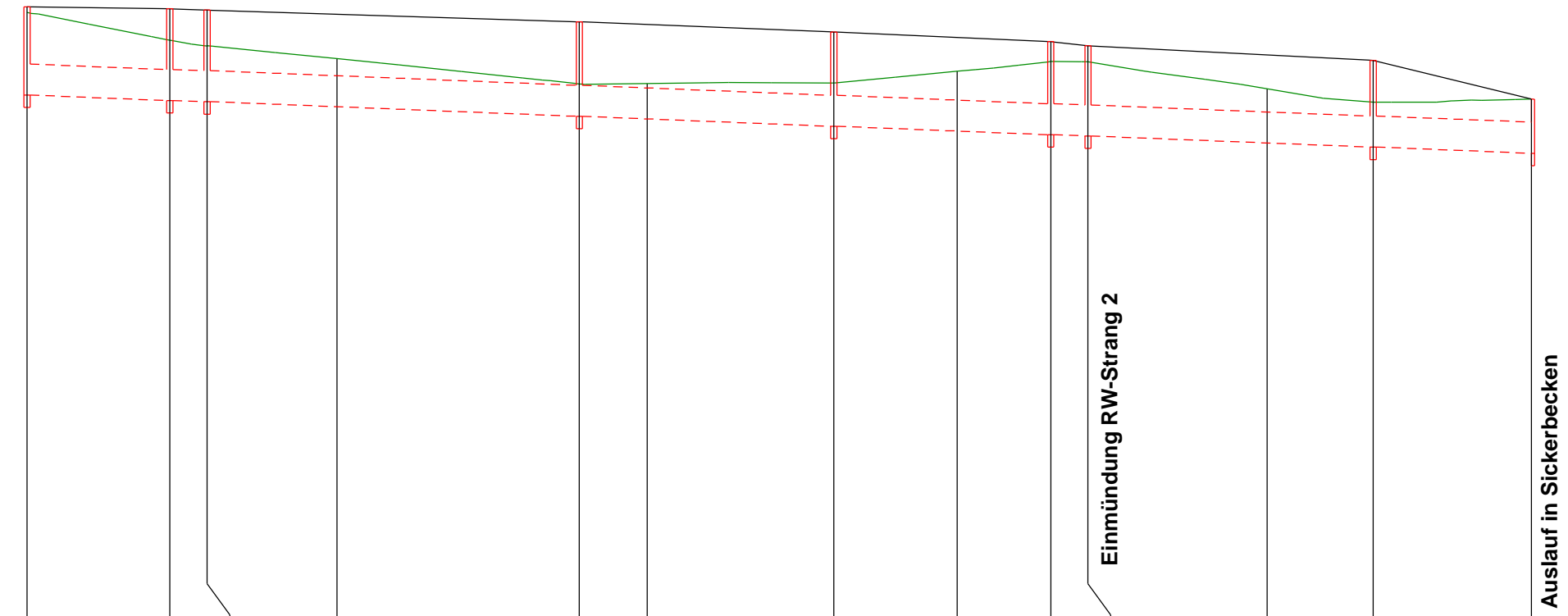


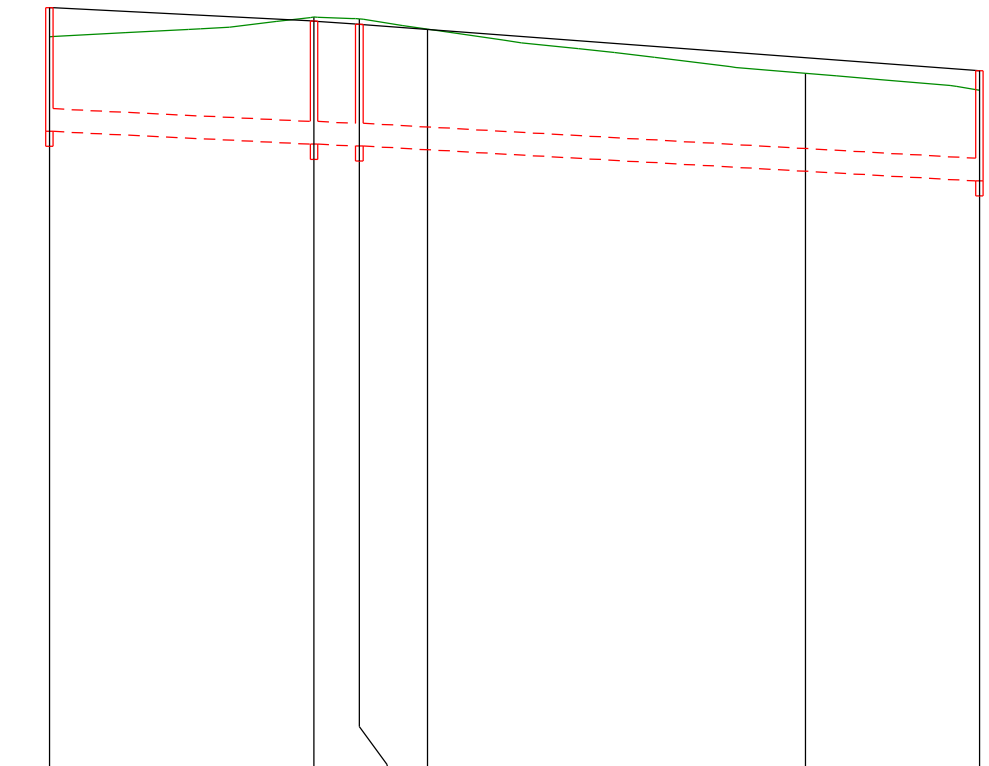
RW-Strang 1



↙ NN 340 m


Schachtnummer	RW11		RW10		RW06		RW05		RW04		RW03		RW02		RW01		AUSLAUF	
Profiltyp/ Höhe (Breite)	DN 500		DN 500		DN 500		DN 500		DN 500		DN 500		DN 500		DN 500		DN 500	
Rohrmaterial	SB		SB		SB		SB		SB		SB		SB		SB		SB	
RW01 / Sohlgefäelle in ‰		4.04	4.00		4.00		4.00		4.00		4.00		4.00		4.00		3.92	
Haltungslänge in m	23.03		6.00		60.04		41.02		35.00		6.00		46.00		25.50			
Geländehöhe	349.91		349.46		349.37		349.17		348.76	348.77		348.77		348.96	349.12	349.12	348.68	348.46
RW01 / Deckel	350.00		349.97		349.95		349.76		349.60		349.44		349.37		349.14		348.51	
RW01 / Sohle	348.58		348.49		348.47		348.24		348.08		347.94		347.92		347.74		347.64	
RW01 / Schachttiefe	1.42		1.48		1.48		1.53		1.52		1.50		1.45		1.40		0.87	

RW-Strang 2



↙ NN 340 m

Schachtnummer	RW09		RW08		RW07		RW02		
Profiltyp/ Höhe (Breite)	DN 300		DN 300		DN 300		DN 300		
Rohrmaterial	SB		SB		SB		SB		
RW02 / Sohlgefäelle in ‰		5.00	5.00		5.67				
Haltungslänge in m	35.00		6.00		82.00				
Geländehöhe	349.82		350.08		350.06	349.92		349.34	349.12
RW02 / Deckel	350.21		350.03		349.99			349.37	349.12
RW02 / Sohle	348.57		348.40		348.38			347.92	347.92
RW02 / Schachttiefe	1.64		1.63		1.61			1.45	

Index:	Datum:	bearbeitet:	gezeichnet:	geprüft:	Mitteilung:
Bauherr:					
Gemeinde Wenzenbach					
Bauvorhaben:					
Abwasseranlage Erschließung BG "Böhmerwaldstraße" in Gonnersdorf					
Ausschreibungsplan					
Plan / Bauteil:					
Längsschnitt Regenwasserkanal					
	Datum:	Name:	Anlage Nr.:	Plan Nr.:	Wenzenbach, 16.02.2018
bearbeitet:	Feb. 2018		XX	062	
gezeichnet:	Feb. 2018				
geprüft:	Feb. 2018		Projekt Nr.:	4.16047 KA.0/ ST.0/ OB.0	Maßstab:
Plancodierung: 416047-6-LS-XX-062-00-F					1 : 1000 / 100